

## Umgebungsplan Krabbershaven Enkhuizen.



**P** A Dauerparken (kostenlos in Enkhuizen)

**P** B Be- und Entladen

**C** Liegeplätze Segelschiffe

Allure	Mare fan Fryslan
Ambiance	Meridiaan
Avanti	Rival
Auwe Neel	Soeverein
Atalanta	't Wapen fan Fryslân
Eenhoorn	Verandering
Inspiratie	Vrijheid
Johanna Engelina	Welvaart
Kaat Mossel	Willem Barentsz
KL 26	Zorg met Vlijt

**D** Liegeplätze Segelschiffe

Anna Trijntje	Vriendschap
MD3	Zuiderzee

**E** Liegeplätze Segelschiffe


Jantje

Auf der Karte sind ausschließlich die Schiffe angegeben, die diesen Hafen als festen Heimathafen haben. Es ist also möglich, dass Ihr Schiff hier nicht aufgeführt wird. In einem solchen Fall nehmen Sie bitte vor Ihrer Abreise Kontakt zum Skipper auf, um den Liegeplatz des Schiffes während Ihrer Segelfahrt zu erfahren. Die Telefonnummer des Skippers finden Sie in der ServiceMail mit den letzten Informationen.

**Navigationsadresse:**

Gependam  
1601 GV Enkhuizen

[Erstellen Sie hier direkt Ihre Wunschroute über google maps.](#)


Enkhuizen ist ein wunderschönes, altes Hafenstädtchen mit kleinen, schmalen Straßen, die auf den Autoverkehr nicht berechnet sind. Wir raten Ihnen daher, von den angegebenen Parkplätzen und Anfahrtswegen Gebrauch zu machen. Enkhuizen ist auch mit dem Zug gut zu erreichen, und der Bahnhof befindet sich direkt am Hafen. Für Autobusse ist das Zentrum gesperrt; Parkmöglichkeiten gibt es beim Bahnhof (auf dem Stadtplan mit  A gekennzeichnet, PLZ 1601 EN).

**Hinweis!**

Ab 1. April 2011 gilt ein Parkverbot auf dem Gependam und auf dem Kaap. Für das Parken auf dem Dirck Chinaplein ist eine amtliche Parkerlaubnis erforderlich und im Übrigen ist Parken, mit Parkscheibe bis zu 5 Stunden, nur in der blauen Zone erlaubt. Die blaue Zone gilt von Montag bis Samstag von 10.00 bis 20.00 Uhr. Sonntags ist das Parken nicht eingeschränkt. Der Parkplatz hinter dem Bahnhof ist frei für Langzeitparker, Parken ist kostenlos.

**Wenn Sie aus der Richtung Amsterdam oder Den Oever kommen**, nehmen Sie ab der Autobahn A7/E22 die Ausfahrt Enkhuizen. Nach etwa 18 km sind Sie in Enkhuizen, wo Sie direkt auf eine Ampel zufahren (Erkennungszeichen Tankstelle auf der gegenüberliegenden Seite der Kreuzung). Hier biegen Sie rechts ab, nach der darauffolgenden Ampel geht es geradeaus durch die Eisenbahnunterführung und an der nächsten Ampel links. Direkt danach biegen Sie wieder links ab und folgen der Wegbeschreibung mit dem Sternchen (\*).


**Wenn Sie aus der Richtung Utrecht und Lelystad kommen**, erreichen Sie Enkhuizen über den Markerwaarddijk (N302). Nach den Schleusen biegen Sie an der ersten Ampel rechts ab und folgen der Wegbeschreibung mit dem Sternchen(\*)).

(\*) Sie fahren jetzt auf der 'Flevolaan' am Industriegelände 'Ketenwaal' und dann an den Bahngleisen entlang. Auf der linken Seite sehen Sie das Bahnhofsgebäude, um das Sie mit einer scharfen Kurve herumfahren. Unmittelbar nach dieser Kurve biegen Sie links ab und kommen dann zum Parkplatz, wo Sie kostenlos parken können (auf dem Plan mit  angegeben). Hier ist auch das ehemalige Büro von 'de Zeilvaart'.


**Für die Liegeplätze Gependam**

Ab der Flevolaan folgen Sie der Beschilderung Gependam/Krabbershaven. Auf dem Dirck Chinaplein können Sie zum Ein- und Ausladen von Gepäck kurz parken. Dort stehen auch Gepäckwagen bereit.

**Für die Liegeplätze  E**

Sowohl bei Teilnahme an einer Tagesfahrt als auch an einer mehrtägigen Fahrt parken Sie auf dem Parkplatz hinter dem Bahnhof (auf dem Plan mit  angegeben), den Sie mit Hilfe der obigen Wegbeschreibung erreichen. Von hier aus sind es nur ein paar Minuten zu Ihrem Schiff.

**Für mehrtägige Fahrten auf Schiffen mit den Liegeplätzen  D**

Wenn Sie mit dem Auto kommen, können Sie bei den Liegeplätzen nur zum Ein- und Ausladen von Gepäck halten (nicht mit einem Bus möglich). Sie fahren über die N302 in die 'Lindenlaan' über die 'Dreef' und 'Nelson Mandeladreef' und biegen dann rechts ab in den 'Noorderweg'. Am Ende biegen Sie links ab und fahren über 'Vissersdijk', 'Donkerstraat' und 'Wilhelminaplantsoen'. Sie fahren bis zum Ende und biegen dann rechts ab zum 'Wierdijk'. Am Ende können Sie vor der Schranke ein- und ausladen. Mit demselben Weg gelangen Sie wieder zurück. Wir bitten Sie Ihr Auto anschließend auf dem Parkgelände am Bahnhof abzustellen, (auf dem Plan mit  gekennzeichnet).

In allen anderen Fällen können Sie mit dem Auto oder Reisebus bis zum Ende der 'Paktuinen' beim Turm 'Drommedaris' fahren und danach das Gepäck zum Liegeplatz tragen (siehe nachstehender Spazierweg). Um zu den 'Paktuinen' zu gelangen, folgen Sie der ersten Wegbeschreibung (siehe (\*)), nach dem Bahnhofsgebäude geht es jedoch geradeaus ('Stationsweg'). Sie fahren rechts um den 'Buitenhaven' herum, direkt danach folgen Sie der Kurve nach links in die 'Sporstraat' und dann wieder sofort nach rechts zu den 'Paktuinen'. Hier können Sie am Ende Ihr Gepäck ausladen. Anschließend biegen Sie rechts ab zum 'Havenweg', um dann wieder zum Parkplatz.

#### **Spazierweg vom Parkplatz zu den grüne Liegeplätzen**

Vom Parkplatz aus laufen Sie zum 'Buitenhaven' und dann links herum über einen kleinen Deich. Am Ende des Deiches sehen Sie den Turm 'Drommedaris'. Sie laufen durch einen Bogen unter dem Turm hindurch und dann über die weiße Zugbrücke. Nach etwa 50 Metern biegen Sie rechts ab ('Bocht') und laufen dann über die 'Blauwpoortsbrücke'. Nach der Brücke rechts kommen Sie zu den Liegeplätzen.