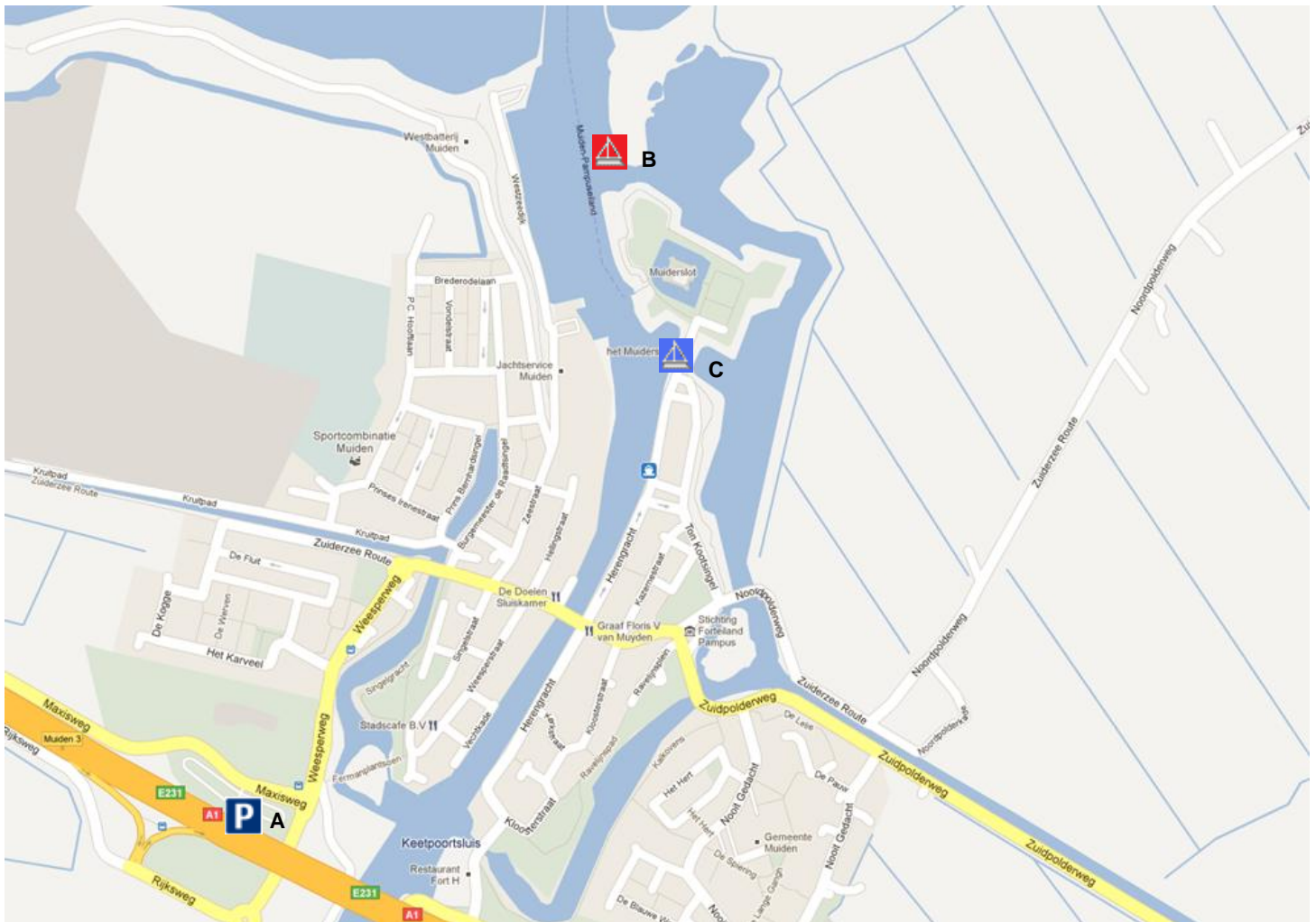





Umgebungsplan Hafen Muiden.



-  A Parkplätze
-  B Liegeplätze andere Schiffe
-  Liegeplätze LE196

Navigationsadresse:

Herengracht (Liegeplätze Schiffe)
 Maxisweg (Parkplätze)
 1398 Muiden

[Erstellen Sie hier direkt Ihre Wunschroute über google maps.](#)

Auf der Karte sind ausschließlich die Schiffe angegeben, die diesen Hafen als festen Heimathafen haben. Es ist also möglich, dass Ihr Schiff hier nicht aufgeführt wird. In einem solchen Fall nehmen Sie bitte vor Ihrer Abreise Kontakt zum Skipper auf, um den Liegeplatz des Schiffes während Ihrer Segelfahrt zu erfahren. Die Telefonnummer des Skippers finden Sie in der ServiceMail mit den letzten Informationen.

Wenn Sie aus der Richtung von Amsterdam kommen und auf der A1 sind, nehmen Sie die Ausfahrt Muiden/Weesp. Am Ende der Ausfahrtsstraße biegen Sie links ab (Weesperweg) und fahren unter der Autobahn durch. Sie nehmen die erste Straße links und parken hier auf dem großen Parkplatz an dem Maxisweg (kostenlos parken) .

Wenn Sie aus der Richtung von Amersfoort kommen und auf der A1 sind, nehmen Sie die Ausfahrt Muiderberg/Muiderslot. Am Ende der Ausfahrtsstraße biegen Sie links ab (Mariahoeveweg) und parken hier auf dem großen Parkplatz (nicht kostenlos parken).

Parken

In der ganzen Innenstadt gilt gebührenpflichtiges Parken. Frei Parken können Sie bei den angegebenen Parkplätzen an dem Maxisweg. In der Nähe der Liegeplätze der Schiffe gibt es Parkplätze. Diese sind jedoch NICHT für unsere Gäste an Bord vorgesehen. Nur in Ausnahmefällen (Behinderte, Hochzeiten) kann ein Parkplatz für Sie reserviert werden, wenden Sie sich dazu bitte an unser Büro, Tel.: +31 (0)228 31 24 24.

Spazierweg zu den Liegeplätzen

Liegeplatz Segelschiffe:

Von dem Parkplatz an dem Maxisweg ab gehen Sie links den Weesperweg in. Am Ende kommen Sie an einem Verteilerkreis, bei dem Sie rechts in die Amsterdamsestraat gehen. Sie gehen geradeaus, über die Schleuse und nehmen nach der Schleuse den ersten Weg links (Herengracht). Sie gehen weiter bis zum Ende, bis Sie bei dem Muiderschloß kommen. Sie können Liegeplatz nur durch das Muiderschloß erreichen.

Von dem Parkplatz an dem Mariahoeveweg ab gehen Sie rechts in die Herengracht. Die Herengracht geht mit einer Biegung nach links und darauf mit einer Krümmung nach rechts.

Ganz am Ende der Herengracht finden Sie das Muiderschloß, wo sich Liegeplatz befindet. Dieser Liegeplatz ist nur durch das Muiderschloß zu erreichen.

Liegeplatz LE196

Von dem Parkplatz an dem Mariahoeveweg ab gehen Sie rechts in die Herengracht. Die Herengracht geht mit einer Biegung nach links und darauf mit einer Krümmung nach rechts.

Sie gehen halbwegs der Herengracht links über die Schleuse und darauf die erste Straße rechts (Hellingstraat). Nach etwa 150 meter, gehen Sie unter das steine Pfortchen durch, dort befindet sich die Liegeplatz.