




## Umgebungsplan Hafen Volendam.



-  A Parkplätze
-  B Parkplätze (Kostenlos)
-  C Liegeplätze Segelschiffe

### Navigationsadresse:

Zuideinde  
1131 Volendam

[Fertigen Sie hier gleich Ihre Reiseroute über google maps an!](#)

Auf der Karte sind ausschließlich die Schiffe angegeben, die diesen Hafen als festen Heimathafen haben. Es ist also möglich, dass Ihr Schiff hier nicht aufgeführt wird. In einem solchen Fall nehmen Sie bitte vor Ihrer Abreise Kontakt zum Skipper auf, um den Liegeplatz des Schiffes während Ihrer Segelfahrt zu erfahren. Die Telefonnummer des Skippers finden Sie in der ServiceMail mit den letzten Informationen.

### Wie gelangen Sie am besten nach Volendam?

Wenn Sie vom Norden anreisen, nehmen Sie auf der A7 die Ausfahrt Avenhorn/Alkmaar. An der Ampel fahren Sie rechts ab und dann unter der Überführung durch. Bei der nächsten Ampel fahren Sie wieder rechts ab und dann auf der N247 an Oosthuizen und Edam vorbei. Hinter Edam biegen Sie links ab auf die N517, die nach Volendam führt.

Nähern Sie sich Volendam vom Süden, bzw. der Mitte des Landes, dann nehmen Sie bei Amsterdam den Ring A10, Richtung Zaanstad. Bei der Ausfahrt S116 Volendam verlassen Sie den Ring und kommen auf die N247, Richtung Broek in Waterland und Volendam. Hinter dem Ort Zedde biegen Sie rechts ab auf die N517, die nach Volendam führt.

Die Zufahrt nach Volendam heißt Julianaweg. Vom Juliananweg biegen Sie rechts ab in die Zeestraat. Die Zeestraat mündet in den Hafen Volendams.

### Parken in Volendam

Entlang der Zeestraat finden Sie beim VVV Touristinfo gegenüber und am Europaplein zwei Parkplätze. Der Parkplatz beim VVV Touristinfo ist kostenlos. Von dort aus ist es nur noch ein kleiner Fußweg zu Ihrem Schiff.