







Umgebungsplan Hafen Hoorn.



©2009 Google - Kaartgegevens ©2009 Tele Atlas - g2bmlkavp0r3

-  A Kostenloses Parken (nur für Tagesausflüge)
-  B Dauerparken bewacht
-  C Dauerparken unbewacht
-  D Gebührenpflichtiges Parken überdacht und bewacht
-  E Be- und Entladen
-  F Liegeplätze Segelschiffe:

→ Wendeschleife für Busse

Navigationsadresse:

Hoofd
1621 AM Hoorn

[Erstellen Sie hier direkt Ihre Wunschroute über google maps.](#)

Auf der Karte sind ausschließlich die Schiffe angegeben, die diesen Hafen als festen Heimathafen haben. Es ist also möglich, dass Ihr Schiff hier nicht aufgeführt wird. In einem solchen Fall nehmen Sie bitte vor Ihrer Abreise Kontakt zum Skipper auf, um den Liegeplatz des Schiffes während Ihrer Segelfahrt zu erfahren. Die Telefonnummer des Skippers finden Sie in der ServiceMail mit den letzten Informationen.

Hoorn ist ein wunderschönes Hafenstädtchen an der ehemaligen Zuiderzee. Die Stadt kam in der Zeit zur Blüte, als die V.O.C. (holländisch-ostindische Handelskompanie) mit fremden Völkern Handel trieb. Auch damals lagen im Hafen viele, stolze Segelschiffe; die Besatzungen schlenderten durch die unzähligen, kleinen Straßen und Gassen Hoorns... Da diese kleinen Straßen und Gassen für den heutigen, starken Verkehr jedoch nicht geeignet sind, hat die Gemeinde für den Autoverkehr und das Parken in der Altstadt von Hoorn eine besondere Verordnung erlassen. Wir bitten Sie daher, von den angegebenen Anfahrtswegen und Parkplätzen Gebrauch zu machen (falsches Parken kostet hier viel Geld). Hoorn ist auch mit dem Zug gut zu erreichen. Der Bahnhof ist etwa 15 Minuten zu Fuß vom Hafen entfernt.

Wie erreichen Sie den Hafen von Hoorn mit dem PKW?

Wenn Sie aus der Richtung Amsterdam oder Leeuwarden (über die A7/E22) kommen, nehmen Sie die Ausfahrt Hoorn (Ausfahrt 8). Folgen Sie der provinziellen Straße N506, bis Sie die Ausfahrt Hoorn Centrum erreichen. Hier biegen Sie rechts in den 'Keern' ab.

Wenn Sie aus der Richtung Enkhuizen (über die provinzielle Straße N506) kommen, nehmen Sie auch die Ausfahrt Hoorn Centrum und fahren in den 'Keern' hinein.

* Auf dem 'Keern' fahren Sie geradeaus auf der 'Hoge Vest' zum 'Westerdijk'. Anschließend biegen Sie kurz vor dem Ende links ab (nicht die Abfahrt für den Durchgangsverkehr, sondern eine Abfahrt dahinter) und fahren über die 'West' zum 'Paardensteeg'. Dort biegen Sie sofort die erste Straße rechts ab (diese ist leicht zu übersehen), Richtung 'Italiaanse Zeedijk'. Diese Straße ist für Busse gesperrt. Am Ende des 'Italiaanse Zeedijk' sehen Sie den Hoofdtoren und die Schiffs Liegeplätze. Hier können Sie nur ein- und ausladen. Anschließend können Sie Ihr Auto auf einem der angegebenen Parkplätze abstellen.

Parken für Autos

Nur auf dem Parkplatz bei 'Nieuwe Wal' (Siehe **P A** auf dem Plan), können Sie noch kostenlos parken. Außer diesen Parkplätzen gibt es in Hoorn keine freien Parkmöglichkeiten. Auf dem Parkplatz (Transferium) hinter dem Bahnhof (Siehe **P B** auf dem Plan) und auf dem Pelmolenpad (Siehe **P C** auf dem Plan) können Sie parken. Zur Erreichung des Parkplatzes am 'Nieuwe Wal' (Postleitzahl 1621 MB) fahren Sie von der 'Veermanskade' über die Brücke gerade aus über die 'Oude Doelenkade'. Am Ende biegen Sie links ab ('Slapershaven') und dann wieder rechts und über die Brücke ('Kleine Oost'). Sie nehmen die dritte Straße rechts.

Es gibt auch eine Parkgarage 't Jeudje, Vollerswaal 61a, 1621 GX ((Siehe **P** auf dem Plan)), diese ist 24 p/T geöffnet.

Wie erreichen Sie den Hafen von Hoorn mit dem Bus?

Wenn Sie aus der Richtung Amsterdam oder Leeuwarden (über die A7/E22) kommen, nehmen Sie die Ausfahrt Hoorn (Ausfahrt 8). Folgen Sie die provinzielle Straße N506, bis Sie die Ausfahrt Hoorn Centrum erreichen. Hier biegen Sie rechts in den 'Keern' ab.

Wenn Sie aus der Richtung Enkhuizen (über die provinzielle Straße N506) kommen, nehmen Sie auch die Ausfahrt Hoorn Centrum und fahren in den 'Keern' hinein.

Auf dem 'Keern' fährt der Bus geradeaus über die 'Hoge Vest' auf den 'Westerdijk'. Kurz vor dem Ende des 'Westerdijk' hält er beim Deich 'Achter op 't Zand' an. Über 'Achter op 't Zand' gehen Sie zu Fuß zum Liegeplatz der Schiffe am Hauptturm (Hoofdtoren). Der Bus darf 30 Minuten be- und entladen (nicht mit laufendem Motor!). Es ist nicht möglich mit dem Bus zum Liegeplatz zu gelangen, weil die engen Straßen dazu nicht geeignet sind.

Um wieder zurück zu kommen, fährt der Bus noch ein Stückchen weiter und wendet beim 'Visserseiland'. Danach biegt er links ab und fährt über die 'West' zum 'Achterom'. Am Ende des 'Achterom' fährt der Bus links ab zum 'Breed' und am Ende des 'Breed' rechts ab über die 'Hoge Vest' zu den Parkplätzen am 'Pelmolenpad' oder dem 'Transferium' hinter dem Bahnhof.

Parken für Busse

Busse können auf dem „Pelmolenpad“, dem Parkplatz „Nieuwe Wal“ und im „Transferium“ geparkt werden.

Zu Fuß vom Bahnhof

Wenn Sie vom Bahnhof kommen, überqueren Sie die 'Noorderstraat' und biegen in den 'Veemarkt'. Am Ende biegen Sie rechts ab und dann gleich wieder links ab: Fußgängerzone 'Grote Noord'. Am Ende dieser Straße überqueren Sie

den 'Rode Steen' und sind dann im 'Grote Havensteeg'. Sie laufen weiter am 'Nieuwendam' und der 'Veermanskade' entlang. Sie sind jetzt beim 'Hoofdtoren' angelangt. Dahinter befindet sich der Anlegesteg, an dem Ihr Schiff liegt.

Der Parking Service bietet einen Gepäckservice vom Bahnhof zum Hafen. Für Auskünfte (keine Reservierungen): Tel. 0031-(0)229-214981 oder 0031-(0)6-22405038.

Öffnungszeiten laden

Montag	13.00 - 18.00 Uhr
Dienstag - Freitag	09.00 - 18.00 Uhr
Donnerstagabend	19.00 - 21.00 Uhr
Samstag	09.00 - 17.00 Uhr

Supermärkte

Montag – Samstag	08.30 – 19.00 Uhr
------------------	-------------------