




## Umgebungsplan Hafen Stavoren.



-  Dauerparken
-  Be- und Entladen
-  Liegeplätze Segelschiff

### Navigationsadresse:

Stationsweg  
 8715 Stavoren

[Erstellen Sie hier direkt Ihre Wunschroute über google maps.](#)

Auf der Karte sind ausschließlich die Schiffe angegeben, die diesen Hafen als festen Heimathafen haben. Es ist also möglich, dass Ihr Schiff hier nicht aufgeführt wird. In einem solchen Fall nehmen Sie bitte vor Ihrer Abreise Kontakt zum Skipper auf, um den Liegeplatz des Schiffes während Ihrer Segelfahrt zu erfahren. Die Telefonnummer des Skippers finden Sie in der ServiceMail mit den letzten Informationen.

Stavoren ist eine wunderschöne, alte Hansestadt mit kleinen schmalen Straßen, die nicht auf starken Autoverkehr berechnet sind. Wir empfehlen Ihnen deshalb dringend die angegebenen Parkplätze und Anfahrtswege zu benutzen. Stavoren hat auch einen Bahnanschluss, der Bahnhof befindet sich direkt im Hafen. Stündlich kommen und gehen die Züge von und nach Leeuwarden.

### Wie erreichen Sie Stavoren?

Wenn Sie **vom Norden** kommen über Groningen, fahren Sie auf der A7 über Drachten und Heerenveen weiter Richtung Joure/Lemmer, im Kreisel Joure fahren Sie Richtung Lemmer/ Emmeloord. In Lemmer verlassen Sie die Autobahn und halten sich rechts, bis Sie abermals rechts abbiegen Richtung Balk. Lesen Sie jetzt bitte weiter im folgenden Absatz (Wenn Sie aus dem Süden kommen), ab: Im Kreisel bei Balk.

Wenn Sie **aus dem Süden** kommen über Arnheim, fahren Sie auf der A12 / A50 / N50 nach Zwolle, Kampen, Emmeloord, Lemmer. In Lemmer verlassen Sie die Autobahn, biegen links ab, überqueren geradeaus drei Ampeln bis zum Ende der Straße. Nachdem Sie über die Zugbrücke gekommen sind, biegen Sie direkt rechts ab nach Balk (N359).

Im Kreisel bei Balk fahren Sie Richtung Koudum/Bolsward. Nach etwa 12 km biegen Sie links ab nach Stavoren. Sie fahren erst durch das Dorf Hemelum, dann kommen Sie nach Warns. In der Ortsmitte biegen Sie rechts ab. Folgen Sie jetzt bitte nicht dem Schild links ab nach Stavoren, sondern fahren Sie geradeaus Richtung 'Stavoren Haven'. Am Ortsausgang überqueren Sie eine Zugbrücke, kurz danach biegen sie links ab, Richtung 'Stavoren Haven'. Sie folgen diesem Weg, der nach einigen Kurven links ab, auf der linken Seite der Bahnlinie in die Stadt Stavoren und den Hafen mündet. Dort befindet sich Ihr Schiff.

#### **Parken**

Mit dem PKW oder mit dem Bus können Sie nur zum Be- und Entladen in der Nähe Ihres Schiffes parken, max. ½ Stunde

Parken können Sie kostenlos auf dem Parkplatz für Langzeitparker am Ortseingang gegenüber der Bahnlinie. (Siehe **P** auf dem Plan). Alle anderen Parkplätze in der Stadt haben eine begrenzte Parkdauer von 2 Stunden.

#### **Supermarkt mit Bestellservice**

COOP compact, Tel: +31 (0)514 68 12 96,

Fax: +31 (0)514 68 12 95, E-Mail [coop607@coop.nl](mailto:coop607@coop.nl)

#### **Supermarkt-Ladenöffnungszeiten:**

Montag bis Freitag: 08.00 - 18.00 Uhr, (Hochsaison bis 20.00 Uhr)

Samstag: 08.00 - 17.00 Uhr